







WINDENERGIE IN DER VVG FURTWANGEN-GÜTENBACH

KONZENTRATIONSZONEN WINDENERGIE IM FNP DER VVG FURTWANGEN-GÜTENBACH

-  Konzentrationszone der Priorität 1
-  Konzentrationszone der Priorität 2

KARTENGRUNDLAGEN

-  Untersuchungsraum
-  Gemeindegrenze
-  Wald
-  Gemarkungsgrenze

Topografische Karte M 1: 25.000, Blatt 7814-16, 7914-16, 8014-16
Landesamt für Geoinformation und Landentwicklung, Baden-Württemberg

KARTE 6

Kartengröße 80 x 55 cm i.O.

HHP Hage + Hoppenstedt Partner
raumplaner landschaftsarchitekten
Rottenburg a.N. Januar 2013

0 250 500 750 1.000
m

